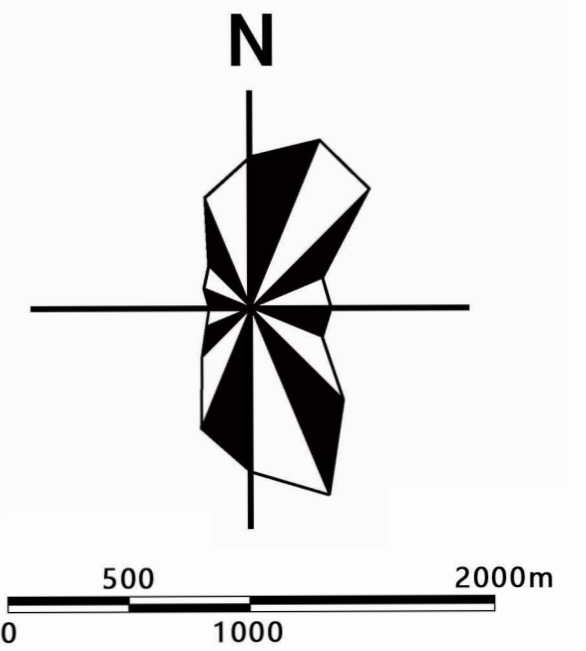


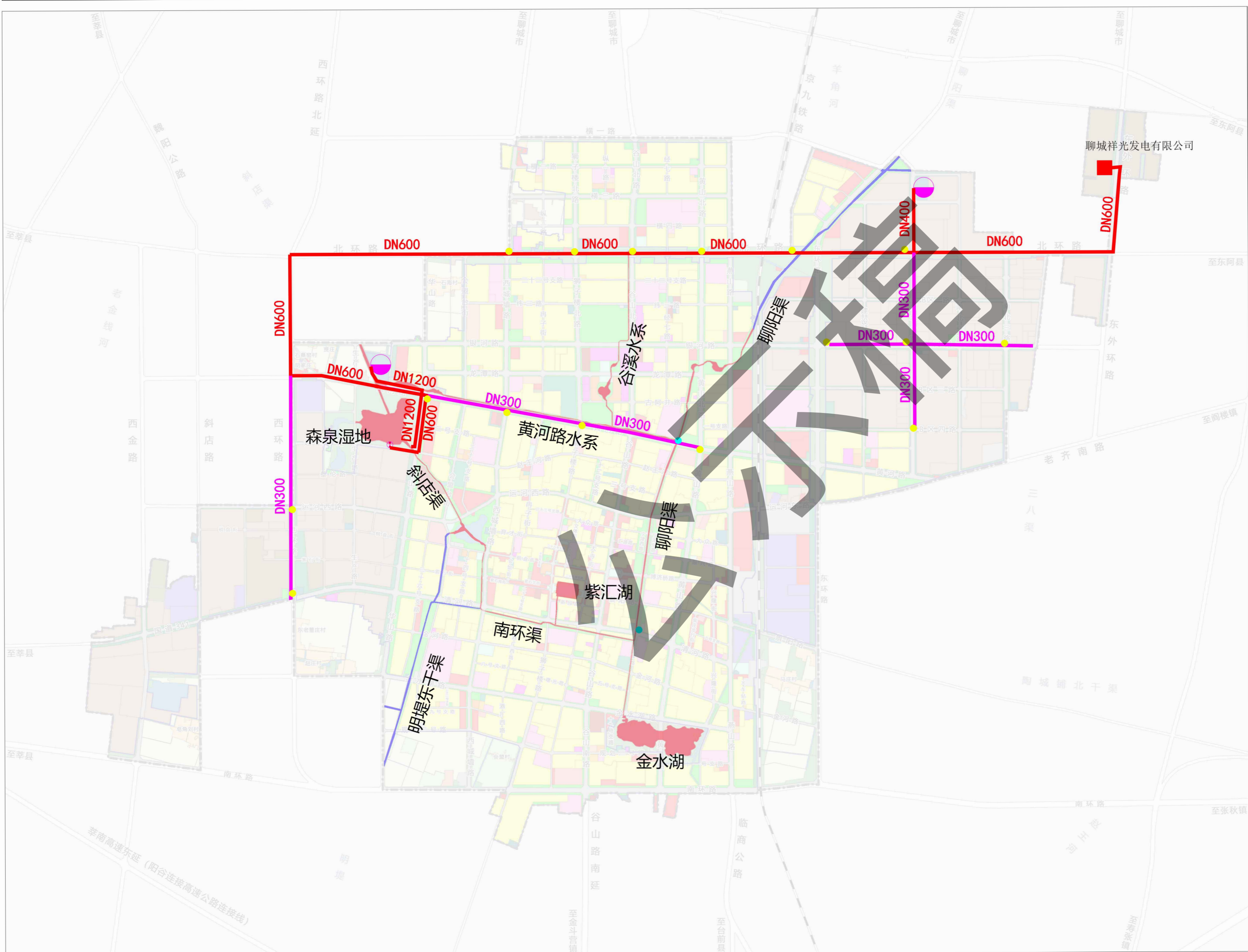
阳谷县再生水利用专项规划（2025-2035年）

08中心城区再生水工程规划图

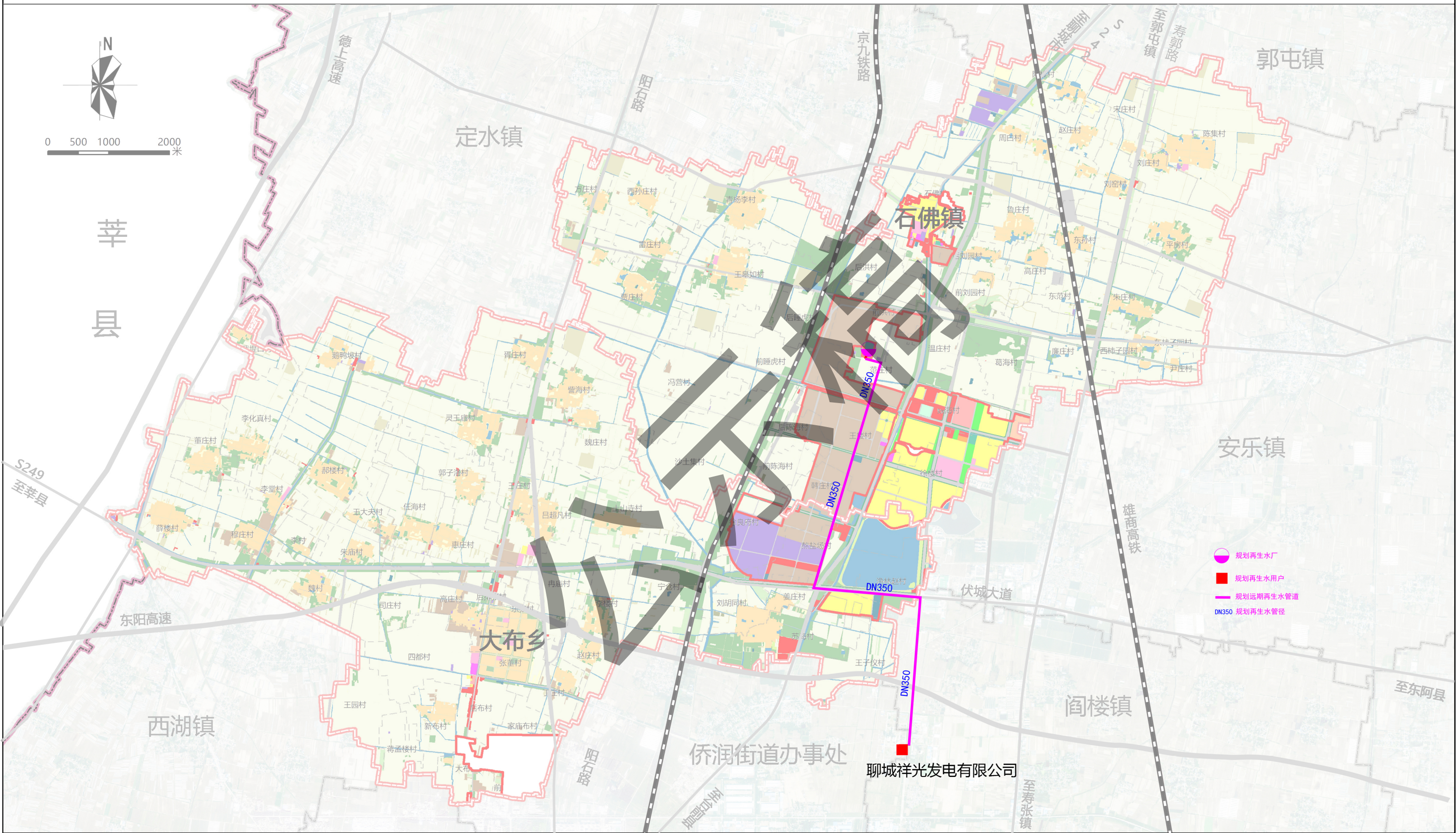


图例

- | | |
|------------|---------------|
| 耕地 | 物流仓储用地 |
| 园地 | 二类物流仓储用地 |
| 林地 | 交通运输用地 |
| 草地 | 铁路用地 |
| 农业设施建设用地 | 城镇村道路用地 |
| 农村道路 | 交通场站用地 |
| 设施农用地 | 对外交通场站用地 |
| 二类城镇住宅用地 | 公共交通场站用地 |
| 城镇社区服务设施用地 | 社会停车场用地 |
| 农村宅基地 | 供水用地 |
| 机关团体用地 | 排水用地 |
| 文化用地 | 供电用地 |
| 图书与展览用地 | 供燃气用地 |
| 文化活动用地 | 供热用地 |
| 中等职业教育用地 | 通信用地 |
| 中小学用地 | 邮政用地 |
| 幼儿园用地 | 环卫用地 |
| 体育用地 | 消防用地 |
| 体育场馆用地 | 公园绿地 |
| 体育训练用地 | 防护绿地 |
| 医院用地 | 广场用地 |
| 基层医疗卫生设施用地 | 特殊用地 |
| 公共卫生用地 | 宗教用地 |
| 老年人社会福利用地 | 文物古迹用地 |
| 商业用地 | 监教场所用地 |
| 批发市场用地 | 殡葬用地 |
| 餐饮用地 | 河流水面 |
| 公用设施营业网点用地 | 坑塘水面 |
| 商务金融用地 | 铁路 |
| 娱乐用地 | 城镇开发边界 |
| 二类工业用地 | 规划范围 |
| 三类工业用地 | 规划再生水厂 |
| 规划再生水用户 | 规划近期再生水管道 |
| 规划远期再生水管道 | DN600 规划再生水管径 |
| 规划再生水取水点 | 规划改造取水点 |
| 规划近期河道补水 | 规划远期河道补水 |
| 规划泵站 | |



阳谷县再生水利用专项规划（2025-2035年）



图例	公用设施用地	医疗卫生用地	城镇住宅用地	教育用地	林地	水库水面	社会福利用地	铁路用地
	公路用地	商业服务业用地	城镇道路用地	机关团体用地	殡葬用地	沟渠	种植设施建设用地	交通场站用地
	农村宅基地	园地	工业用地	村庄内部道路用地	水产养殖设施建设用地	河流水面	耕地	镇界
	农村社区服务设施用地	坑塘水面	广场用地	村道用地	水工设施用地	物流仓储用地	草地	县界

09石佛镇再生水工程规划图

阳谷县综合行政执法局
山东省城乡规划设计研究院有限公司
2025年9月